

ROMANIA
JUDETUL VASLUI
COMUNA IVANESTI
CONSILIUL LOCAL

HOTĂRÂREA Nr. 63 / 2025

**privind aprobare Plan Urbanistic Zonal(PUZ) și Regulament local aferent – pentru
”Construire depozit de materiale de construcții, service rapid, spălătorie auto self-service, bazin
vidanjabil, împrejmuire și acces carosabil din DN 2F și DJ 159”**

Având în vedere:

- referatul de aprobare prezentat de primarul comunei Ivanesti prin care se propune aprobarea PUZ(Plan Urbanistic Zonal) –și Regulament local aferent – pentru **”Construire depozit de materiale de construcții, service rapid, spălătorie auto self-service, bazin vidanjabil, împrejmuire și acces carosabil din DN 2F și DJ 159”**, amplasarea urmând a se executa in intravilanul satului Bleșca, Comuna Ivanesti, CF nr. 72385, Tarlaua 79, parcela nr. 3, 5 – NC 72385, în suprafață totală de 3056,00 mp, raportul compartimentului de specialitate si raportul comisiei consiliului local ;
- Solicitarea înregistrată sub nr. 99/1383/(RU)/1384/24.09.2025 de către Chirilă Petru, cu domiciliul în județul Vaslui, str. Traian, bl. 280, sc. A, et. 1, ap. 2, mun. Vaslui.
- Avizul Consiliului Județean Vaslui nr. 42/29024 din 31.07.2025/(RU)/32112/27.08.2025, pentru Planul Urbanistic Zonal: Schimbarea funcțiunii zonei - **”Construire depozit de materiale de construcții, service rapid, spălătorie auto self-service, bazin vidanjabil, împrejmuire și acces carosabil din DN 2F și DJ 159”** ;

In conformitate cu :

- prevederile art.5, alin.1 si art.12 din Metodologia aprobata prin Ordinul Ministrului Dezvoltarii regionale si turismului nr.2701/2010 pentru aprobarea Metodologiei de informare și consultare a publicului cu privire la elaborarea sau revizuirea planurilor de amenajare a teritoriului și urbanism, si Hotararii Consiliului local nr.77/2011 privind aprobarea regulamentului local privind implicarea publicului in elaborarea sau revizuirea planurilor de urbanism.
- Prevederile art.5, art.25, alin.(1), art.56, alin.(6) și (7) și ale Anexei nr.1, Cap.B, pct.11, coloana 3 din Legea nr.350/2001, privind amenajarea teritoriului și urbanismul, cu modificările și completările ulterioare;
- Legea nr. 52/2003 privind transparența decizională în administrația publică, cu modificările și completările ulterioare
- Prevederile art.23, alin.(2) din Legea nr.50/1991, republicată, cu modificările și completările ulterioare;

În temeiul art. 129 alin.(2) lit.„c”, alin.(6) lit.„c”, art. 139 alin.(3) lit.„e” si art. 196 alin.(1) lit.„a” din Ordonanta de Urgenta a Guvernului Romaniei nr. 57/2019 – Codul Administrativ, cu modificarile si completarile ulterioare;

Consiliul Local al comunei Ivanesti, judetul Vaslui, adopta prezenta

HOTĂRÂRE :

ART.1 – Se aproba Raportul informarii si consultarii publicului înregistrat sub nr. 98/53/(RU)54 din 11.01.2024, însoțit de procesul verbal al dezbaterei publice înregistrat sub nr. 109/177/(RU)178 /19.12.2023, evidențiate în anexele nr.1 și 2 la prezenta hotărâre.

ART.2 – Se aprobă documentația PUZ (Plan Urbanistic Zonal) și Regulament local aferent – pentru **”Construire depozit de materiale de construcții, service rapid, spălătorie auto self-service, bazin vidanjabil, împrejmuire și acces carosabil din DN 2F și DJ 159”** proiectant: Birou Individual de Arhitectura „arh. TIRILA DANIEL”– Vaslui, teritoriul reglementat fiind identificat conform CF nr. 72385, nr.cadastral 72385, Tarlaua 79, parcela nr. 3, 5, în suprafață totală de 3056,00 mp .

ART.3 – La realizarea lucrărilor în zonă se vor respecta prevederile PUZ-ului aprobat și toate condițiile impuse prin avizele eliberate de deținătorii de rețele și utilități publice, care se vor realiza pe cheltuiala beneficiarului.

ART.4 - Prezenta hotărâre poate fi contestată potrivit prevederilor Legii contenciosului administrativ nr. 554/2004, cu modificările și completările ulterioare, la Tribunalul Vaslui, Secția Contencios Administrativ.

ART.6 Prezenta hotărâre se comunică la :

- Institutia Prefectului – județul Vaslui;
- Primarul comunei Ivanesti;
- Delgaz Grid SA
- Se va afișa și publica pe www.comunaivanesti.ro

Această hotărâre a fost adoptată în ședința ordinară din data de 26.09.2025, cu respectarea prevederilor OUG nr. 57/2019, Codul Administrativ, cu un număr de 12 voturi „pentru”, voturi „împotriva” și „abțineri” din totalul de 13 consilieri locali în funcție și 12 consilieri locali prezenți la ședința.

Ivanesti, 26.09.2025

Presedinte de sedinta,
Consilier ,
Samir CHIRIAC



Contrasemneaza,
Secretarul general al comunei,
jrs. Ovidiu COZMA



**RAPORTUL INFORMĂRII ȘI CONSULTĂRII PUBLICULUI PENTRU DOCUMENTAȚIA
PLAN URBANISTIC ZONAL**

***”CONSTRUIRE DEPOZIT DE MATERIALE DE CONSTRUCTII, SERVICE RAPID,
SPALATORIE AUTO SELF-SERVICE, BAZIN VIDANJABIL, IMPREJMUIRE SI ACCES
CAROSABIL DIN DN 2F SI DJ 159” în localitatea Bleșca, comuna Ivănești, județul Vaslui
Amplasament: Județul Vaslui, Comuna Ivănești, teren in suprafață totala de 3056,00 mp, situat
în Tarlaua 79, Parcela 3,5, nr. cadastral 72385 , in scris in CF cu nr. 72385.***

In conformitate cu art. 35 din Legea nr.350/2001, privind amenajarea teritoriului si urbanism si Ordinul nr. 2701/2010 privind aprobarea Metodologiei de informare si consultare a publicului cu privire la elaborarea sau revizuirea planurilor de amenajarea a teritoriului și de urbanism privind **INTOCMIRE PLAN URBANISTIC ZONAL — „CONSTRUIRE DEPOZIT DE MATERIALE DE CONSTRUCTII, SERVICE RAPID, SPĂLĂTORIE AUTO SELF-SERVICE, BAZIN VIDANJABIL, IMPREJMUIRE ȘI ACCES CAROSABIL DIN DN 2F ȘI DJ 159” — amplasat in județul Vaslui, Comuna Ivănești, sat Bleșca, pe terenul in suprafață totala de 3056,00 mp, situat in Tarlaua 79, Parcela 3,5 - nr.cad. 72385, in scris in CF cu nr. 72385**, au fost parcurse etapele legale de informare si consultare, atat de catre inițiatorii proiectului: Chirila Petru și Chirilă Geanina, prin urb. Arh. Toma Mariana si Arh. Tirila Daniel, cat si de catre autoritatea publică locală, in scopul fundamentarii hotararii Consiliului Local Ivănești, structura de specialitate ce asigură elaborarea Raportului de informare si consultare a publicului referitor la opiniile colectate, raspunsurile date si argumentarea lor.

Informarea și consultarea publică s-a derulat respectând etapele din cadrul procesului de elaborare sau revizuire a planurilor de urbanism sau amenajare a teritoriului:

1. Etapa pregătitoare prin anunțarea intenției de elaborare;
2. Etapa elaborării propunerilor ce vor fi supuse procesului de avizare;
3. Etapa propunerii finale care include toate observațiile avizatorilor și care se supune procedurii de transparență decizională.

Amplasament

Suprafata de teren studiata pentru intocmire P.U.Z. este de **3056,00 mp**, situata in intravilanul satului Bleșca, comuna Ivănești, județul Vaslui.

Pentru terenul mai sus mentionat, Primaria comunei Ivănești a eliberat certificatul de urbanism nr. 31 din 19.10.2022, in scopul: intocmire PUZ in vederea - „**CONSTRUIRE DEPOZIT DE MATERIALE DE CONSTRUCȚII, SERVICE RAPID, SPALATORIE AUTO SELF-SERVICE, BAZIN VIDANJABIL, IMPREJMUIRE ȘI ACCES CAROSABIL DIN DN 2F ȘI DJ 159**” in localitatea **Bleșca, comuna Ivănești, județul Vaslui**.

Proiectant BIROU INDIVIDUAL DE ARHITECTURA – arh. TIRILA DANIEL, CIF 20249732, cu sediul in mun. Vaslui, sector ... , cod postal – , str. Alecu Donici, nr. 18, bl. 18, sc. A, ap. 29, județul Vaslui.

Persoana responsabilă din partea proiectantului pentru informarea și consultarea publicului: arh.urb. Tirila Daniel.

Persoanele responsabile cu informarea și consultarea populației din partea Comunei Ivanesti: Ciovcicu Coca-Antoaneta – consilier urbanism, telefon 0786127555, adrese de e-mail: ivanesti_vaslui@yahoo.com.

Informarea si consultarea publicului

Prin certificatul de urbanism nr. 31 din 19.10.2022, eliberat de Primaria Comunei Ivanesti, județul Vaslui, în conformitate cu prevederile art. 32 alin. (1) lit. c) al Legii nr. 350/2001 privind amenajarea teritoriului și urbanismul, cu modificările și completările ulterioare, s-a stabilit necesitatea elaborării și aprobării unui plan urbanistic zonal.

Conform prevederilor art. 47 al Legii nr. 350/2001 privind amenajarea teritoriului și urbanismul, cu modificările și completările ulterioare, planul urbanistic zonal este instrumentul de planificare urbană de reglementare specifică, prin care se coordonează dezvoltarea urbanistică integrată a unor zone din localitate caracterizate printr-un grad ridicat de complexitate sau printr-o dinamică urbană accentuată. Planul urbanistic zonal asigură corelarea programelor de dezvoltare urbană integrată a zonei cu planul urbanistic general.

Informarea si consultarea publicului s-a desfasurat astfel:

- A fost numita o persoana responsabila cu informarea si consultarea publicului privind elaborarea planului urbanistic zonal din partea Primariei Comunei Ivănești: consilier in cadrul Compartimentului de Urbanism si Amenajarea Teritoriului, conform fisei postului.
- *Initiator proiect:* Chirila Petru și Chirila Geanina cu domiciliul in mun. Vaslui, Str. Traian, nr. -..., bl. 280, sc. A, et. 1, județul Vaslui.

- *Elaborator:* BIROU INDIVIDUAL DE ARHITECTURA – arh. TIRILA DANIEL, CIF 20249732, cu sediul in mun. Vaslui, sector ... , cod postal – str. Alecu Donici, nr. 18, bl. 18, sc. A, ap. 29, judetul Vaslui.

Persoana responsabilă din partea proiectantului pentru informarea și consultarea publicului: arh.urb. Titila Daniel.

Autoritatea administratiei publice locale a desemnat la sediul propriu al Primariei Ivănești, un spatiu permanent dedicat schimbului de informatii cu privire la activitatea de urbanism si amenajare a teritoriului — avizierul din cadrul Primariei comunei Ivănești.

Autoritatea publica locala cât si inițiatorii au propus **Calendarul de informare si consultare a publicului in privința elaborării P.U.Z. - ului**, in cuprinsul caruia a fost prevazută parcurgerea etapelor reglementate de Ordinul nr. 2701/2010, dupa cum urmeaza:

Etapa 1 — Implicarea publicului in etapa pregătitoare prin anunțarea intenției de elaborare — consultare documente, In cadrul careia persoanele interesate puteau consulta documentatia si transmite observatii cu privire la documentele si propunerile preliminare P.U.Z, s-a efectuat in urmatoarele modalitati:

1.1 In data de 24.10.2023, la sediul Primariei Ivănești pe site-ul Comunei Ivanesti - <https://www.comunaivanesti.ro> - Serviciul Urbanism si in data de 26.10.2023 in ziarul local Vremea noua, a fost afisat **anuntarea intentiei de elaborare P.U.Z. - consultare documente** asupra propunerilor P.U.Z., impreuna cu planșa “Incadrare in teritoriu” – nr. de inregistrare 4376/24.10.2023, prin care s-a dat posibilitatea celor interesati de a consulta si transmite observatii / comentarii cu privire la documentele si propunerile Planului Urbanistic Zonal.

De asemenea, au fost transmise notificari catre proprietarii ale caror proprietati vor fi direct afectate de propunerile P.U.Z. inregistrate sub nr. 5402/25.10.2023 si 5405/25.10.2023.

Aferent informatiilor privind proiectul ce urmeaza a fi dezvoltat (initiator, elaborator etc.) in cuprinsul anuntului au fost prevazute, de asemenea posibilitatea, modul, perioada, locul si orarul in care se pot consulta documentele și se pot transmite observații la sediul Primăriei Comunei Ivănești, Str. Principală, nr. 61, jud. Vaslui, toate acestea urmand a se face, in termen de 17 zile calendaristice de la data publicarii anuntului de consultare, respectiv intre (data din calendar) 25.10.2023 – 10.11.2023, Plansa de reglementari si Regulamentul Local de Urbanism.

1.2 Conform prevederilor legale, anuntul privind consultarea asupra propunerilor preliminare P.U.Z, a mai fost afisat de initiatori pe panouri rezistente la intemperii in trei locuri cu vizibilitate, in zona studiata P.U.Z, conform Anexei 1 din Ordinul nr. 2701/30.12.2010, dand posibilitatea publicului de a consulta documentatia si de a transmite opinii si sugestii.

1.3 Au fost puse la dispozitia publicului, spre consultare, documentele aferente propunerilor P.U.Z, inclusiv materialele explicative scrise si desenate, intr-un limbaj non-tehnic, precum si documentele care au stat la baza primei variante a propunerii, inclusiv Certificatul de Urbanism nr. 31 din

19.10.2022, eliberat de Primăria Comunei Ivănești, planșa de reglementări și Regulamentul Local de Urbanism, care se afla la sediul Primăriei Comunei Ivănești, în perioada 25.10.2023 – 10.11.2023.

Documentatia disponibila pentru consultare afisata pentru perioada 25.10.2023 – 10.11.2023 la sediul Primariei Comunei Ivanesti, in cadrul Compartimentului Urbanism si Amenajarea Teritoriului nu a fost consultata de nici o persoana, iar in decursul a 15 zile ulterioare, nu s-au inregistrat contestatii cu privire la solutia propusa prin P.U.Z. .

Etapa 2. Implicarea publicului in etapa documentarii P.U.Z.

Aceasta etapa se va indeplini cu respectarea prevederilor art.6 din Ordinul nr. 2701/2010, respectiv conform Legii nr. 52/2003 privind transparenta decizionala in administratia publica si a Legii nr. 544/2001 privind liberul acces la informatiile de interes public, cu modificarile si completarile ulterioare.

2.1. A fost depus la sediul Primariei Comunei Ivanesti, judetul Vaslui, anuntul privind etapa de documentare si elaborare a studiilor, impreuna cu planșa “Situatia existenta”, inregistrat cu nr. 5823 din 16.11.2023 si in termenul legal nu s-au inregistrat observatii / comentarii.

2.2. In data de 16.11.2023, au fost transmise notificari catre proprietarii ale caror proprietati vor fi direct afectate de propunerile P.U.Z., a fost afișat la sediul Primariei Ivănești, pe site-ul Comunei Ivanesti - <https://www.comunaivanesti.ro> - Serviciul Urbanism si in data de 26.10.2023 in ziarul local Vremea noua, **anuntul de consultare** asupra propunerilor preliminare P.U.Z., impreuna cu planșa “Incastrare in teritoriu” – inregistrate sub nr. 5823/16.11.2023, prin care s-a dat posibilitatea celor interesati de a consulta si transmite observatii / comentarii cu privire la documentele si propunerile preliminare Planului Urbanistic Zonal.

2.3 Au fost puse la dispozitia publicului, spre consultare, documentele aferente propunerilor P.U.Z, inclusiv materialele explicative scrise si desenate, intr-un limbaj non-tehnic, precum si documentele care au stat la baza primei variante a propunerii, inclusiv Certificatul de Urbanism nr. 31 din 19.10.2022, eliberat de Primăria Comunei Ivănești, planșa de reglementări și Regulamentul Local de Urbanism, care se afla la sediul Primăriei Comunei Ivănești, în perioada 16.11.2023 – 11.12.2023, , iar in termenul legal de 25 de zile calendaristice, respectiv intre (data din calendar) 16.11.2023 – 11.12.2023, nu s-au inregistrat observatii / comentarii.

Documentatia disponibila pentru consultare afisata pentru perioada 16.11.2023 – 11.12.2023 la sediul Primariei Comunei Ivanesti, in cadrul Compartimentului Urbanism si Amenajarea Teritoriului nu a fost consultata de nici o persoana, iar in decursul a 15 zile ulterioare, nu s-au inregistrat contestatii cu privire la solutia propusa prin P.U.Z.

Etapa 3. Implicarea publicului in etapa elaborarii propunerilor P.U.Z.

Plansa de reglementari urbanistice si regulamentul local reprezinta informatii de interes public si vor fi furnizate si puse la dispozitie in urma solicitarilor, conform Legii nr. 544/2001 privind liberul acces la informatiile de interes public, cu modificarile si completarile ulterioare.

In data de 16.11.2023, la sediul Primariei Comunei Ivănești pe site-ul Comunei Ivanesti - <https://www.comunaivanesti.ro> - Serviciul Urbanism a fost afisat **anuntul privind etapa elaborarii propunerilor P.U.Z.** – nr. de inregistrare 5823/16.11.2023, impreuna cu plansa de “Reglementari urbanistice – zonificare” si s-a dat posibilitatea celor interesati de a consulta si transmite **observatii / comentarii** cu privire la documentele si propunerile Planului Urbanistic Zonal, iar in termenul legal de 25 de zile calendaristice nu s-au inregistrat observatii / comentarii.



Acest raport a fost intocmit in conformitate cu prevederile Ordinul nr. 2701/2010, respectiv conform Legii nr. 52/2003 privind transparenta decizionala in administratia publica si a Legii nr. 544/2001 privind liberul acces la informatiile de interes public, cu modificarile si completarile ulterioare.

Raportul de informare si consultare a publicului a fost intocmit in 2 (doua) exemplare, unul pentru autoritatea publica locala si celalalt pentru initiatorul privat, respectiv Chirila Petru și Chirila Geanina, pentru a-i servi la Consiliul Județean Vaslui.


Anunțul privind încheierea procedurii de informare și consultare a publicului, va fi afișat la sediul Primăriei comunei Ivănești, județul Vaslui, după data de 15.01.2024.

Ivanesti, 26.09.2025

Presedinte de sedinta,
Consilier ,
Samir CHIRIAC



Contrasemneaza,
Secretarul general al comunei,
jrs. Ovidiu COZMA



Proces-verbal al dezbaterii publice

Incheiat astazi 15.12.2023

cu ocazia organizarii dezbaterii publice realizata in vederea consultarii si informarii publicului cu privire la

ELABORARE P.U.Z. - "CONSTRUIRE DEPOZIT DE MATERIALE DE CONSTRUCTII, SERVICE RAPID, SPALATORIE AUTO SELF-SERVICE, BAZIN VIDANJABIL, IMPREJMUIRE SI ACCES CAROSABIL DIN DN 2F SI DJ 159" in localitatea Blesca, comuna Ivanesti, judetul Vaslui

Primaria comunei Ivanesti a organizat in data de 15.12.2023, incepand cu ora 10⁰⁰, la sediul Primariei Ivanesti, sedinta publica de dezbateri a documentatiei in faza P.U.Z. - "CONSTRUIRE DEPOZIT DE MATERIALE DE CONSTRUCTII, SERVICE RAPID, SPALATORIE AUTO SELF-SERVICE, BAZIN VIDANJABIL, IMPREJMUIRE SI ACCES CAROSABIL DIN DN 2F SI DJ 159" in localitatea Blesca, comuna Ivanesti, judetul Vaslui, cu urmatoarea ordine de zi:

- **Implicarea publicului in etapa elaborarii propunerilor Planului Urbanistic Zonal** pentru "CONSTRUIRE DEPOZIT DE MATERIALE DE CONSTRUCTII, SERVICE RAPID, SPALATORIE AUTO SELF-SERVICE, BAZIN VIDANJABIL, IMPREJMUIRE SI ACCES CAROSABIL DIN DN 2F SI DJ 159".

La dezbateri au participat:

Din partea primariei:

- Chiriac Samir – viceprimar
- Ciovcicu Coca - Antoaneta – consilier Urbanism
- Ivanciu Ionela – consilier Registru Agricol

Beneficiar:

- **CHIRILA PETRU si CHIRILA GEANINA .**

Proiectant:

- **S.C. BIROU INDIVIDUAL DE ARHITECTURA, ARH. TIRILA DANIEL si ARH. TOMA MARIANA S.R.L.** - reprezentata prin arh. Târîlă Daniel

Sedinta publica s-a organizat in conformitate cu prevederile Ordinului M.D.R.T. nr. 2701 / 30.12.2010 pentru aprobarea Metodologiei de informare si consultare a publicului cu privire la elaborarea sau revizuirea planurilor de amenajare a teritoriului si de urbanism, privind aprobarea "Regulamentului local de implicare a publicului in elaborarea sau revizuirea planurilor de urbanism si amenajare a teritoriului".

Compartimentul de urbanism a publicat in data de 16.11.2023, anuntul public care cuprinde denumirea obiectivului de investitii, beneficiarul planului, proiectantul general, propunerea, data publicarii, data si modalitatile pana la care se pot transmite observatii si propuneri, posibilitatile de acces al persoanelor interesate de documentatie.

Informarea si consultarea publicului s-a derulat respectand etapele din cadrul procesului de elaborare sau revizuire a planurilor de urbanism sau amenajare a teritoriului astfel:

- Etapa pregătitoare prin anunțarea intenției de elaborare și etapa elaborării propunerilor ce vor fi supuse procesului de avizare. Compartimentul de urbanism a elaborat documentul de planificare a procesului de informare și consultare publică pentru documentația P.U.Z.
- **”CONSTRUIRE DEPOZIT DE MATERIALE DE CONSTRUCTII, SERVICE RAPID, SPALATORIE AUTO SELF-SERVICE, BAZIN VIDANJABIL, IMPREJMUIRE SI ACCES CAROSABIL DIN DN 2F SI DJ 159”** care a fost afișată la sediul Primăriei comunei Ivanesti și publicat pe pagina de internet a Primăriei comunei Ivanesti la adresa www.comunaivanesti.ro. Au fost transmise către locatarii din zonă, scrisori de informare, precum și invitația de participare la dezbateră publică din data de 14.12.2023.
- Anunțul privind consultarea asupra propunerilor preliminare ale P.U.Z. a fost amplasat de investitor și pe panouri rezistente la intemperii, în loc cu vizibilitate, pe teritoriul zonei studiate. Publicul a fost invitat să consulte documentele privind propunerile preliminare ale P.U.Z. și să transmită observații și propuneri asupra acestor documente disponibile la sediul Primăriei comunei Ivanesti, Compartiment Urbanism și Amenajarea Teritoriului, în perioada **16 noiembrie - 11 decembrie 2023** și permanent pe site-ul primăriei la adresa: www.comunaivanesti.ro.
- De asemenea, publicul a fost invitat să transmită observații și propuneri referitoare la propunerile preliminare PUZ, începând cu data afișării, prin:
 - Adrese depuse la Compartimentul Urbanism și Amenajarea Teritoriului în perioada indicată;
 - Adrese prin poșta pe adresa instituției cu data de trimitere în perioada indicată.
- 🚩 Nu s-au primit propuneri sau sesizări din partea locatarilor din zonă.

Desfășurarea dezbaterii publice:

*La dezbateră publică organizată la sediul Primăriei comunei Ivanesti, județul Vaslui, în data de 15 decembrie 2023, orele 10⁰⁰ nu au fost depuse propuneri/sesizări și nu s-au prezentat persoane interesate privind elaborarea Planului Urbanistic Zonal – pentru **”CONSTRUIRE DEPOZIT DE MATERIALE DE CONSTRUCTII, SERVICE RAPID, SPALATORIE AUTO SELF-SERVICE, BAZIN VIDANJABIL, IMPREJMUIRE SI ACCES CAROSABIL DIN DN 2F SI DJ 159”**.*

Nu s-au făcut propuneri care să fie preluate în documentația de urbanism.

Ivanesti, 26.09.2025

Presedinte de sedinta,
Consilier,
Samir CHIRIAC



Contrasemneaza,
Secretarul general al comunei,
jrs. Ovidiu COZMA

